














# Route vanuit Braamt

The Netherlands | Gelderland | Montferland | 26,75 km



## Routebeschrijving

Beschrijving	Afstand		
 46 (7048AK, Montferland, Gelderland, The Netherlands)	2.75 km	 85 (Oude Eltenseweg, 7039CV, Montferland, Gelderland, The Netherlands)	11.97 km
 73 (Kilderseweg, 7038EE, Montferland, Gelderland, The Netherlands)	2.95 km	 10 (Hohe Heide, 46446, Emmerich on the Rhine, North Rhine-Westphalia, Germany)	13.34 km
 77 (Bovendorpsstraat, 7038, Montferland, Gelderland, The Netherlands)	4.28 km	 75 (Sint Jansgildestraat, 7037, Montferland, Gelderland, The Netherlands)	17.87 km
 79 (7038CD, Montferland, Gelderland, The Netherlands)	4.84 km	 19 (7036AE, Montferland, Gelderland, The Netherlands)	20.35 km
 81 (Zeddamsesweg, 7044AA, Montferland, Gelderland, The Netherlands)	6.63 km	 44 (7035AZ, Montferland, Gelderland, The Netherlands)	22.34 km
 80 (Linthorsterstraat, 7039CP, Montferland, Gelderland, The Netherlands)	10.23 km	 45 (Braamtseweg, 7035CS, Montferland, Gelderland, The Netherlands)	23.91 km
		 46 (7048AK, Montferland, Gelderland, The Netherlands)	26.66 km

Deze route komt door de volgende plaatsen: Braamt, Zeddum, 's-Heerenberg, Stokkum, Beek, Loerbeek en Kilder.

## Eetgelegenheden op de route

### Zeddum

Bij Kobus (tussen knooppunt 46 en 73)  
Kilderseweg 18

Brasserie Brut (tussen knooppunt 73 en 77)  
Kilderseweg 19, 7038 EH Zeddum

De Lange Waard (tussen knooppunt 73 en 77)  
Kilderseweg 17, 7038 EH Zeddum

Brinks Pannenkoeken (tussen knooppunt 73 en 77)  
Bovendorpsstraat 7

### 's-Heerenberg

Eetcafé Georgio (tussen knooppunt 81 en 80)  
Molenpoortstraat 50

Smouzen (tussen knooppunt 81 en 80)  
Molenpoortstraat 35

Café De Snor (tussen knooppunt 81 en 80)  
Molenstraat 2

Kasteel Café Heeren Dubbel (tussen knooppunt 81 en 80)  
Hof van Bergh 8

Eetcafé Zalencentrum De Gracht (tussen knooppunt 81 en 80)  
Marktstraat 1

### Stokkum

't Klaphek (tussen knooppunt 81 en 80)  
's-Heerenbergseweg 2

### Beek

Uitspanning 't Peeske (tussen knooppunt 10 en 75)  
Peeskesweg 12

### Kilder

De Bikkerij (tussen knooppunt 44 en 45)  
Hoofdstraat 3H

## Zien & doen op de route

### Braamt

Braamtse Molen (tussen knooppunt 46 en 73)  
Zeddumseweg 5

### Zeddum

Grafelijke Korenmolen (tussen knooppunt 73 en 77)  
Bovendorpsstraat 14

Museumboerderij Gildekoat (tussen knooppunt 73 en 77)  
Bovendorpsstraat 16

Korenmolen De Volharding (tussen knooppunt 78 en 77)  
Vinkwijkseweg 15

### 's-Heerenberg

De Zwarte Molen (tussen knooppunt 81 en 80)  
Zeddumseweg 79

Tourist information point (tussen knooppunt 81 en 80)  
Marktstraat 3

Stadsmuseum Bergh (tussen knooppunt 81 en 80)  
Marktstraat 3

Pancratiuskerk (tussen knooppunt 81 en 80)  
Kerkstraat 1

Kasteel Huis Bergh (tussen knooppunt 81 en 80)  
Hof van Bergh 8

Boetselaersborg (tussen knooppunt 81 en 80)  
Het Kattenburg 3

### Stokkum

Düffels Möll (tussen knooppunt 81 en 80)  
Molenberg 7039

### Beek

Bergherbos (tussen knooppunt 10 en 75)  
Peeskesweg 12

Sint-Martinuskerk (tussen knooppunt 10 en 75)  
Sint Jansgildestraat 54

### Loerbeek

Molen van Berntsen/ Molen ten Benzel (tussen knooppunt 75 en 19)  
Doetinchemseweg 4, Loerbeek

### Braamt

Het Land van Jan Klaassen (tussen knooppunt 45 en 46)  
Gildeweg 6